

ПРИРОДНЫЕ ПАРКИ

Австрии

ДОБРАЧ

В АВСТРИИ ЕСТЬ 47 ПРИРОДНЫХ ПАРКОВ, И КАЖДЫЙ ИЗ НИХ НЕПОВТОРИМ. ЭТИ ОХРАНЯЕМЫЕ КУЛЬТУРНЫЕ ЛАНДШАФТЫ ПРИГЛАШАЮТ ОТДОХНУТЬ И ПОЛЮБОВАТЬСЯ РАЗНООБРАЗИЕМ И КРАСОТОЙ ПРИРОДЫ.



ВАЙСЕНЗЕЕ

ПРИРОДНЫЕ ПАРКИ КАРИНТИИ

В природных парках Каринтии особое внимание уделяют эко-туризму. А известняковый горный массив с самым большим количеством пещер в Австрии и самое высокогорное озеро для купания в Альпах зовут отдохнуть.

Два природных парка Каринтии – Добрач (Dobratsch) и Вайсензее (Weissensee) – находятся в стороне от популярных направлений массового туризма. Здесь можно приобщиться к красоте природы, отдохнуть телом и душой и зарядиться энергией. Вам предстоит познакомиться с самыми богатыми на пещеры известняковыми горами в Австрии и южным склоном Добрача – крупнейшей областью горных обвалов в Восточных Альпах с ее уникальной флорой и фауной. Еще одна местная досто-

примечательность – расположенное выше всех в Альпах озеро для купания летом и прогулок вдоль него осенью, берега которого на 2/3 сохранились в первозданном виде.


ПРИРОДНЫЕ ПАРКИ ТИРОЛЯ

Пять природных парков Тироля дают возможность поближе познакомиться с альпийским ландшафтом и его обитателями. Уникальную флору и фауну окружают рассеченные трещинами ледники, бушующие водопады, горные луга и дикие речные ландшафты.

Природный парк Тиролер Лех

Природный парк Тиролер Лех (Tiroler Lech) – последний дикий речной ландшафт Центральной Европы. Окруженный внушительной горной панорамой,

зелеными пастбищами и прозрачными озерами, последний «дикарь» и сегодня демонстрирует свой необузданный нрав, всякий раз заново формируя русло реки. Гравийные отмели, галечники, участки пойменного леса и, прежде всего, кристально чистая, сияющая бирюзой вода горной реки придают Леху особое очарование.



ТИРОЛЕР ЛЕХ



Фото: © Tirol Werbung / Reiter Philipp

КАУНЕРГРАТ



Фото: © Tirol Werbung / Papeier Robert

ОТЦТАЛЬ



Фото: © Tirol Werbung / Ritschel Bernd

КАРВЕНДЕЛЬ

**Природный парк
Каунерграт**

Природный парк **Каунерграт** (Kaunergrat) с его выдающимися пиками-трехтысячниками объединяет в себе всю красоту и силу тиролевских гор. Едва тронутая человеком горная область включает в себя все высотные пояса Альп и природные богатства международного значения. К ним относятся разнообразные засушливые биотопы в Верхнем Иннтале, обширные болотистые ландшафты на Пиллер Заттель и ледниковые области в верховьях долин Питцталь и Каунергаль.

**Природный парк
Отцталь**

Отцталь (Naturpark Ötztal) является третьим по величине природным парком Австрии. Он занимает площадь 508 кв. км и располагает при этом наибольшим количеством ледников – 171. О комфортном отдыхе здесь позаботятся 48 горных

хижин. Высокогорная сеть походных маршрутов протяженностью более 100 км ведет через луга, сосновые леса и ущелья с горными ручьями. Стоит исследовать место выше Вента, где была найдена мумия ледникового человека Ötzi.

**Альпийский парк
Карвендель**

Альпийский парк **Карвендель** (Karwendel) охватывает почти всю территорию одноименного горного массива и является крупнейшим природным парком Австрии. Его площадь составляет 727 кв. км. Благодаря своим климатическим и топографическим особенностям, Карвендель располагает очень большим количеством естественных биотопов, например, реликтовыми лесами и горными реками, не говоря уже об исключительном видовом разнообразии флоры и фауны.

**Высокогорный природный
парк Циллертальские
Альпы**

Крупный высокогорный природный парк **Циллертальские Альпы** (Hochgebirgs-Naturpark Zillertaler Alpen) площадью 400 кв. км тянется до высоты 3 509 м над уровнем моря. Здесь можно увидеть более 80 ледников, живописные долины и бесчисленное множество минералов. Для туристов подготовлено более 200 маршрутов. За время похода в сопровождении опытного гида вы узнаете много нового о разнообразных природных и культурных ландшафтах местного высокогорья.

ПРИРОДНЫЕ ПАРКИ БУРГЕНЛАНДА

Ценители вина и гурманы, любители природы и фанаты спорта – шесть природных парков Бургенланда могут предложить каждому нечто особенное и превратить отпуск в праздник.

Природные парки Бургенланда, два из которых имеют трансграничный статус, предлагают досуг на любой вкус. Здесь понравится как ценителям вина и вкусной еды, так и любителям природы и активного отдыха. Винодельческие регионы, пологие холмы, камышовые заросли, озера и биотопы, а также старинные руины, замки, предложения в сфере культуры, плавание на байдарках и фирменные блюда местной кухни оставят после отпуска в Бургенланде восхитительное послевкусие и незабываемые воспоминания.

ПРИРОДНЫЕ ПАРКИ ШТИРИИ

Сила природы ощущается во всех семи природных парках Штирии. Эти ухоженные пространства подарят прекрасное самочувствие во время занятий спортом и оздоровительного отдыха.

Семь природных парков – Альменланд (Almenland), Мюрцер Оберланд (Mürzer Oberland), Пёллауэр Таль (Pöllauer Tal), Штайрише Айзенwurzen (Steirische Eisenwurzen), Зёльктэлер



Фото: © ARGE Burgenländische Naturparke / Christian Kramer

РОЗАЛИЯ-КОГЕЛЬБЕРГ


(Sölktäler), Южная Штирия (Südsteiermark) и Цирбитц-когель-Гребенцен (Zirbitzkoegel-Grebenzen) – представляют красивейшие культурные ландшафты Штирии, с виноградниками, высокогорными пастбищами, болотами и прудами, возникшими в ледниковый период, лугами с дикими плодово-ягодными садами, богатыми лесами речными долинами и альпийскими перевалами.

Эти образцовые ландшафты с высокой экологической ценностью возникли в результате тесного взаимодействия человека и природы. В федеральной земле Штирия они находятся под особой защитой. Также заслуживает внимания программа активного отдыха «Natur wirkt!», в развлекательной форме приобщающая к жизни на природе и в гармонии с ней.



Фото: © Steiermark Tourismus / Tom Lamm

ЗЁЛЬКТЭЛЕР



НОРДВАЛЬД

Фото: © Naturpark Nordwald / E. Neffe



РИДИНГТАЛЬ

Фото: © Naturpark Riedingtal in Zederhaus / H. Marek

ПРИРОДНЫЕ ПАРКИ НИЖНЕЙ АВСТРИИ

Нижняя Австрия располагает 23 природными парками, где представлены болота и реки, высокогорья и старинные руины. Действительно впечатляющее разнообразие, которое дополняется интереснейшими мероприятиями и экскурсиями.

Природные парки Нижней Австрии демонстрируют многообразие ландшафтов этой федеральной земли: верховые болота и ледниковые валуны в Вальдфиртеле, засушливые местности в Вайнфиртеле, вершины предгорий Альп в Мостфиртеле, уникальный природный ландшафт Вахау, многоликость Термального региона и Венских Альп и, конечно же, Венский лес. Везде вы найдете природные парки, представляющие самые красивые уголки нижнеавстрийских регионов. Здесь также проводятся увлекательные экскурсии, тематические мероприятия и праздники.

ПРИРОДНЫЕ ПАРКИ ЗАЛЬЦБУРГСКОГО КРАЯ

На туристических тропах, ведущих через природные парки Зальцбургского края, можно увидеть прозрачные горные озера, высокие вершины, низинные болота, ущелья и пастбища.

Природный парк **Унтерсберг** (Untersberg) первым в Зальцбургском крае был признан природоохранной зоной. Здесь смогут отдохнуть и дети, и взрослые, а также узнать много интересного о лесе и его обитателях. В ландшафтных заказниках природных парков **Ридингталь** (Riedingtal) и **Вайсбах** (Weissbach), помимо высоких вершин, кристально чистых горных озер, пологих долин и старинных пастбищ, также имеются низинные болота, горные луга, смешанные леса и ущелья. Раскинувшийся на холмах природный парк **Бухберг** (Buchberg) богат флорой, фауной, смешанными лесами и бескрайними лугами.




ФАЛЬКЕНШТАЙН

Фото: © Naturpark Falkenstein / E. Neffe



ВАЙСБАХ

Фото: © Naturpark Weißbach / H. Marek



МЮЛЬФИРТЕЛЬ

Фотом: © Naturpark Mühlviertel / E. Neffe



АТТЕРЗЕЕ-ТРАУНЗЕЕ

Фотом: © Naturpark Attersee-Traunsee / H. Marek

ПРИРОДНЫЕ ПАРКИ ВЕРХНЕЙ АВСТРИИ

В трех природных парках Верхней Австрии единение с природой можно совместить с турпоходами, катанием на велосипеде, бегом и скандинавской ходьбой. А еще здесь можно зарядиться энергией между ледниковыми валунами.

На северо-востоке Верхней Австрии расположен природный парк **Мюльфиртель** (Mühlviertel). Здесь вы увидите ледниковые валуны причудливой формы, дохристианские культовые места и богатый мир флоры и фауны.

Через пологий холмистый ландшафт природного парка **Обст-Хюгель-Ланд** (Obst-Hügelland) проходят одиннадцать обзорных туристических маршрутов, позволяющих изучить все четыре района Верхней Австрии.

Природный парк **Аттерзее-Траунзее** (Attersee-Traunsee) объединяет два известных озера

Зальцкаммергута и разнообразный ландшафт из гор и долин.


Знакомиться с природой лучше всего во время походов, поездок на велосипеде, бега или скандинавской ходьбы. Подкрепиться можно в уютных *бушенишанках* и сельских рестораничках. А ледниковые валуны, просторные луга и низинные болота, живописные горы и долины Зальцкаммергута, а также фруктовые деревья, превращающиеся весной в цветущее море, оставят незабываемые впечатления.

Источник: www.austria.info



ОБСТ-ХЮГЕЛЬ-ЛАНД

Фотом: © Naturpark Obst-Hügelland / H. Marek



АТТЕРЗЕЕ-ТРАУНЗЕЕ

Фотом: © Oberösterreich Tourismusverband Traunsee-Attersee / Reinhold Weissbrunner